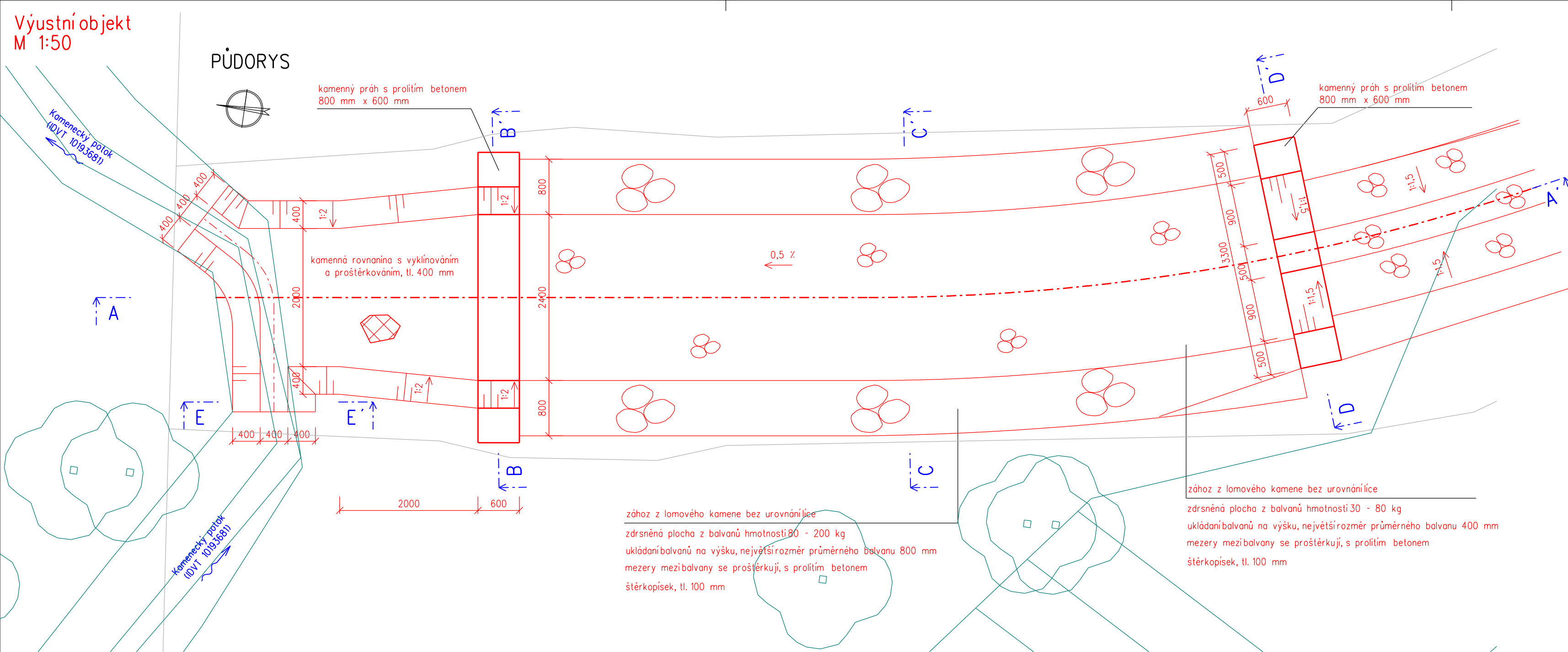
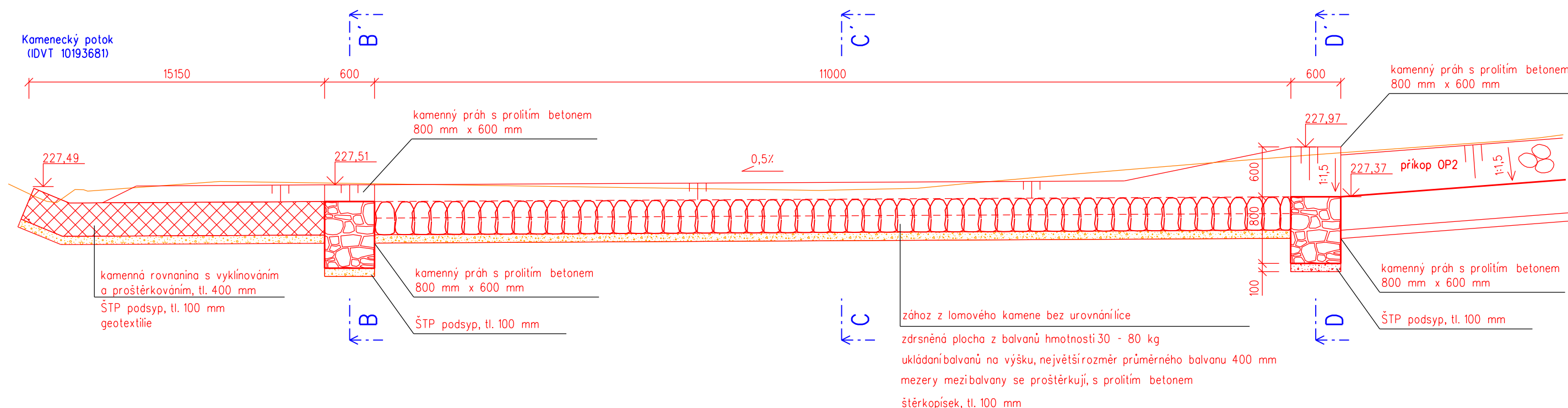


Výstní objekt
M 1:50

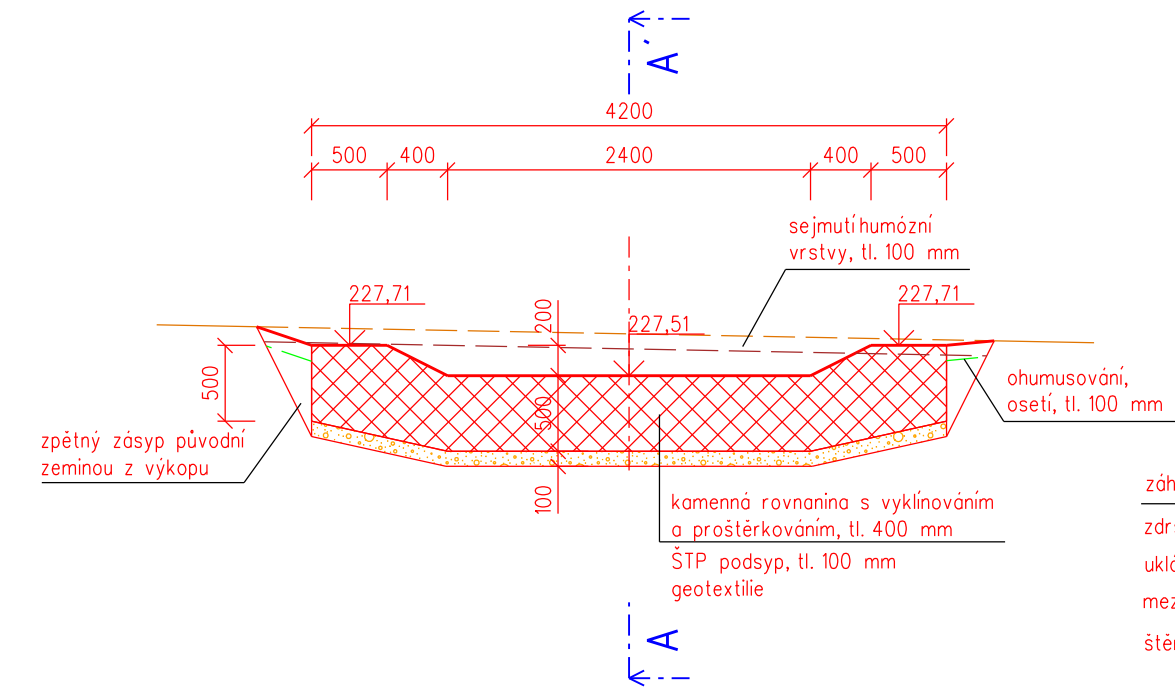
PŮDORYS



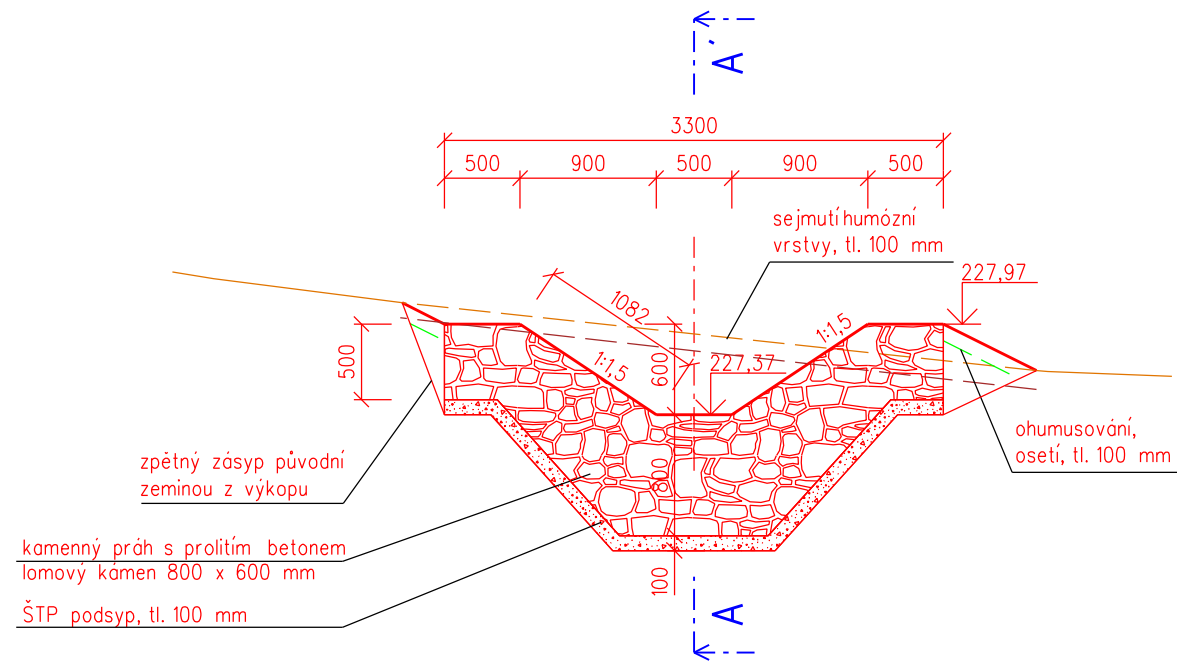
ŘEZ A-A'



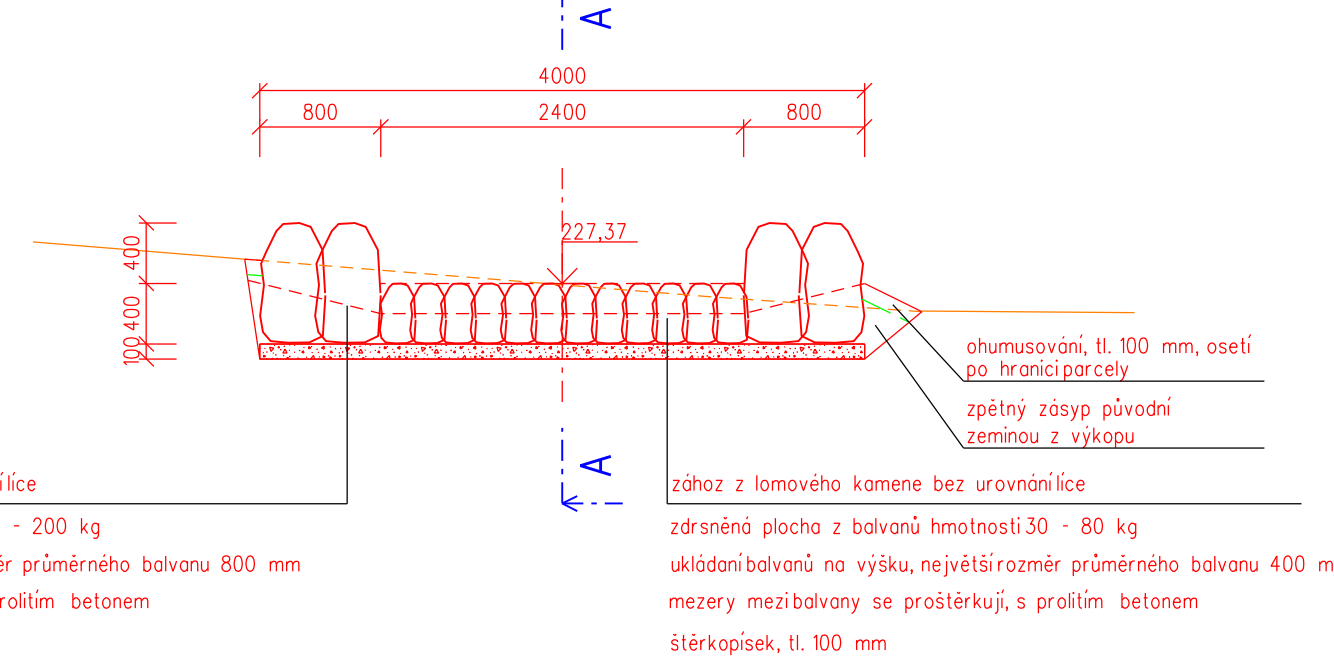
ŘEZ B-B'



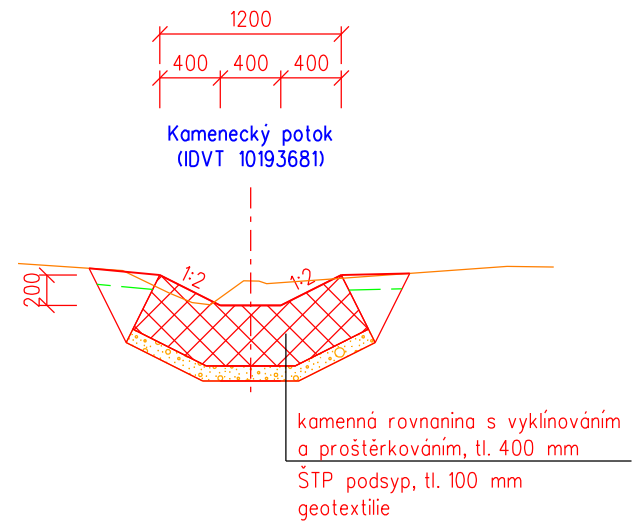
ŘEZ D-D'



ŘEZ C-C'




ŘEZ E-E'



LEGENDA:

- návrh
- hranice parcely
- zaměření (polohopis)

VÝŠKOVÝ SYSTÉM: Bpv

Vypracoval	Zodpov. projektant	Hl. ing. projektu	Vedoucí střediska	 <div>AGPOL s.r.o. Jungmannova 153/12 779 00 Olomouc Česká republika</div>		
Ing. Ježík Pavel, Ph.D.	Ing. Ježík Pavel, Ph.D.	Ing. Ježík Pavel, Ph.D.	Ing. Vaculín O., Ph.D.			
<i>bez</i>	<i>bez</i>	<i>bez</i>	<i>na</i>			
Místo stavby	k.ú. Bělov, Žlutava		Kraj	Zlínský	Počet formátů	4A4
Investor	Státní pozemkový úřad ČR, KPÚ pro Zlínský kraj				Datum	06/2022
Akce - objekt	Vodohospodářská opatření v k.ú. Bělov SO 04 - OCHRANNÝ PŘÍKOP OP2				Stupeň	DSP+DPS
					Zakázkové číslo	2981/060
					Archivní číslo	2981/060
Příloha	Výustní objekt				Měřítko	Číslo výkresu
					1:50	D.1.3.b.5